


# Особенности правовой охраны авторских прав на картографические изображения

---

Действующее законодательство Республики Казахстан под авторским правом понимает имущественные и личные неимущественные права автора – физического лица, творческим трудом которого создано какое-либо произведение науки, литературы или искусства, являющееся объектом интеллектуальной собственности, независимо от их назначения, содержания и достоинства, а также способа и формы их выражения



Литературные  
произведения

драматические и  
музыкально-драматические  
произведения

сценарные  
произведения

произведения  
хореографии и  
пантомимы

музыкальные  
произведения с текстом  
или без текст

фотографические  
произведения и  
произведения, полученные  
способами, аналогичными  
фотографии

аудиовизуальные  
произведения

произведения живописи,  
скульптуры, графики и другие  
произведения  
изобразительного искусства

произведения  
прикладного искусства

произведения архитектуры,  
градостроительства, дизайна  
и садово-паркового  
искусства

программы для ЭВМ

карты, планы, эскизы,  
иллюстрации и трехмерные  
произведения, относящиеся  
к географии, топографии и  
другим наукам

Объекты  
авторского  
права

```
graph TD; A((Объекты авторского права)) --- B[Литературные произведения]; A --- C[драматические и музыкально-драматические произведения]; A --- D[сценарные произведения]; A --- E[произведения хореографии и пантомимы]; A --- F[музыкальные произведения с текстом или без текст]; A --- G[фотографические произведения и произведения, полученные способами, аналогичными фотографии]; A --- H[аудиовизуальные произведения]; A --- I[произведения живописи, скульптуры, графики и другие произведения изобразительного искусства]; A --- J[произведения прикладного искусства]; A --- K[произведения архитектуры, градостроительства, дизайна и садово-паркового искусства]; A --- L[программы для ЭВМ]; A --- M[карты, планы, эскизы, иллюстрации и трехмерные произведения, относящиеся к географии, топографии и другим наукам];
```

официальные документы (законы, судебные решения, иные тексты законодательного, административного, судебного и дипломатического характера), а также их официальные переводы

произведения народного творчества

сообщения о событиях и фактах, имеющие информационный характер

государственные символы и знаки (флаги, гербы, ордена, денежные знаки и иные государственные символы и знаки)

Произведения,  
не являющиеся  
объектами  
авторского права



Субъектами  
авторского права  
являются лица (авторы),  
творческим трудом  
создавшие  
произведения  
литературы, науки и  
искусства.

## *Защита авторских прав*

- 1) латинской буквы «С» в окружности;
- 2) имени (наименования) обладателя исключительных авторских прав;
- 3) года первого опубликования произведения.




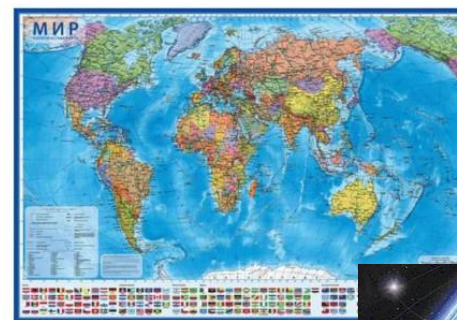
## *Картографические произведения как объекты авторского права*

*Картографические произведения* - это двухмерные и трехмерные изображения архитектурных, географических, топографических и иных объектов, имеющих отношение к науке, технике, строительству, отражены на материальном носителе.

*К продукции картографической относятся географические карты, атласы, данные дистанционного зондирования Земли, в том числе спутниковые изображения (2D, 3D-форматы, печатные и цифровые/электронные варианты).*

# Объекты авторского права в картографии

- ❖ географические карты
- ❖ географические атласы
- ❖ Планы
- ❖ Эскизы
- ❖ пластиковые производные (глобусы)
- ❖ Данные дистанционного зондирования Земли
- ❖ географическая база данных
- ❖ геоинформационное программное обеспечение





## *Порядок регистрации авторских прав на картографические изображения*

Стандарт государственной услуги разработан министерством Юстиции Республики Казахстан. Государственная услуга оказывается Республиканским государственным предприятием "Национальный институт интеллектуальной собственности" Министерства юстиции Республики Казахстан.

Прием заявления и выдача результата оказывается через "электронное правительство", веб-портал [www.egov.kz](http://www.egov.kz).

Для регистрации картографических изображений необходимо выполнить следующее:

- заполненное онлайн заявление через личный кабинет автора или на сайте электронного правительства по доверенности через личный кабинет лица, его предоставляющего;
- экземпляр изготовленной карты или иного картографического произведения;
- онлайн оплата через личный кабинет.

*Плата за внесение сведений в государственный реестр прав  
на объекты, охраняемые авторским правом*

Для физических лиц

По состоянию на 2019

6 932,80 теңге

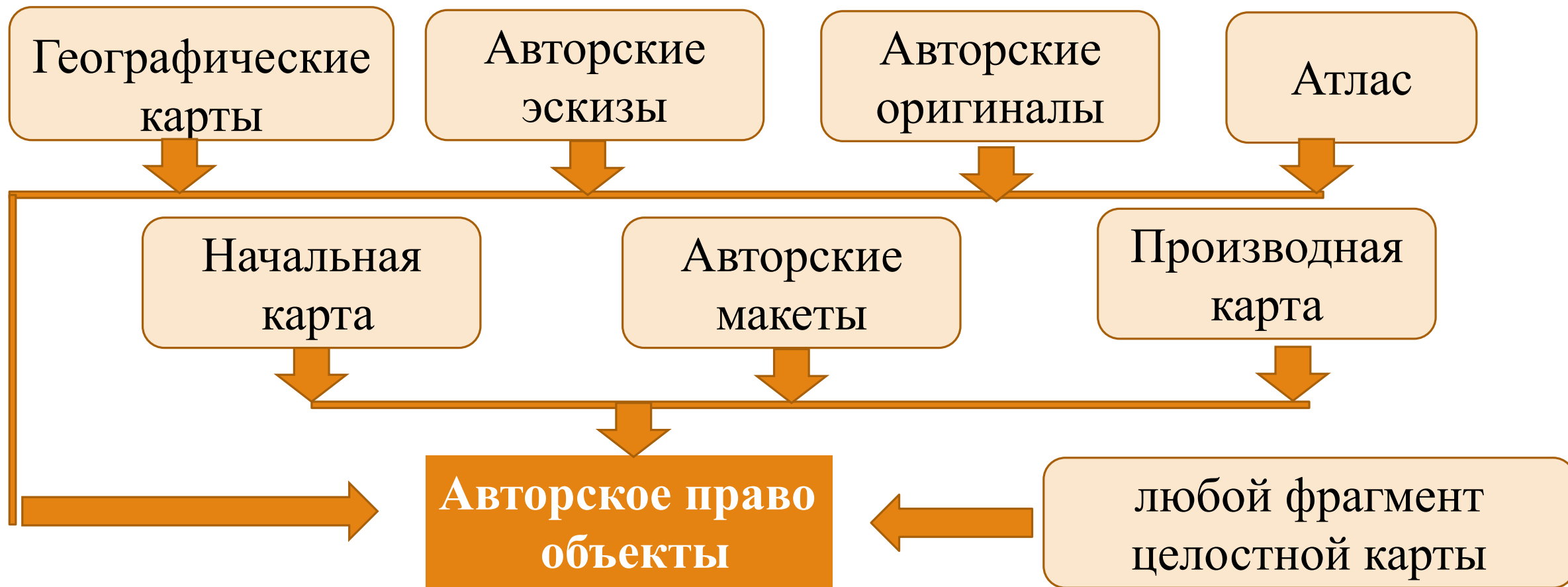
Для лиц, имеющих льготы

346,64 теңге


## *Правовые основы охраны картографического изображения как объектов авторского права*

- топографические карты не являются общественным достоянием, если они созданы за счет средств государственного бюджета, а исключительные права на них принадлежат РК;
- использование карт или их фрагментов в коммерческих и иных целях без разрешения обладателя исключительного права не допускается;
- использование карт различными коммерческими организациями при создании своих сайтов в Интернете использование фрагментов оспариваемых карт без согласия автора не допускается;
- в какой форме, в том числе в форме программного обеспечения с электронной картой, данная карта является нарушением авторского права Правообладателя;
- нарушение авторского права также является распространение произведения на безвозмездной основе.

*Анализ правовой охраны картографического изображения как объектов авторского права*




*Авторские права при  
использовании  
автоматизированных  
технологий создания карт*




характера программы, заложенной в  
автоматическое устройство

Зависят от



характера ее использования



роли разработчика и пользователя  
программы в создании соответствующего  
объекта

## *Цифровые карты*

Как объекты охраны



- на основании Закона об авторском праве они могут быть отнесены к географическим картам и являться первичным объектом авторского права
- на основании закона о правовой охране и регистрации программ для электронных вычислительных машин (эвм) и баз данных они охраняются как сборники.



## *Многолистные карты*

Виды




- ✓ топографические карты на всю территорию страны, издаваемые в виде отдельных листов в стандартной разграфке и с определенным обозначением каждого листа.
- ✓ карты больших размеров, как правило, настенные карты, издаваемые по листу исходя из возможностей типографского оборудования в отношении максимально возможного размера листа карты.





Цифровая карта, составленная из различных слоев (например, слоев топографической основы и тематического слоя), авторство на которые принадлежит разным лицам, может рассматриваться как сборник, в котором авторское право на базу данных в целом признается "при условии соблюдения авторского права на каждое из произведений, включенных в эту базу данных"



Хотя в целом топографические карты создаются по единым нормативным документам, у каждого листа топографической карты могут быть свой авторский коллектив и свой правообладатель. Такой лист карты имеет законченный вид и все атрибуты географической карты. Применительно к многолистной (настенной) карте можно говорить о едином творческом коллективе и одном обладателе прав на всю карту, т.е. и на все ее листы. Отдельные листы такой карты не содержат всей необходимой информации и могут использоваться самостоятельно только как части единой карты.